



**LÉGENDE**

- Réseau routier
- ⦶ Voie ferrée
- ▭ Cadastre
- ▭ Hydrographie
- ▭ Limite de zone
- ▭ Limite municipale
- ▭ Périmètre d'urbanisation
- ▭ Périmètre d'urbanisation proposé

**Dominance de zone**

- ▭ Agricole
- ▭ Commercial
- ▭ Conservation 1
- ▭ Conservation 2
- ▭ Habitation
- ▭ Îlot déstructuré type 1
- ▭ Îlot déstructuré type 2
- ▭ Industriel et exploitation
- ▭ Mixte

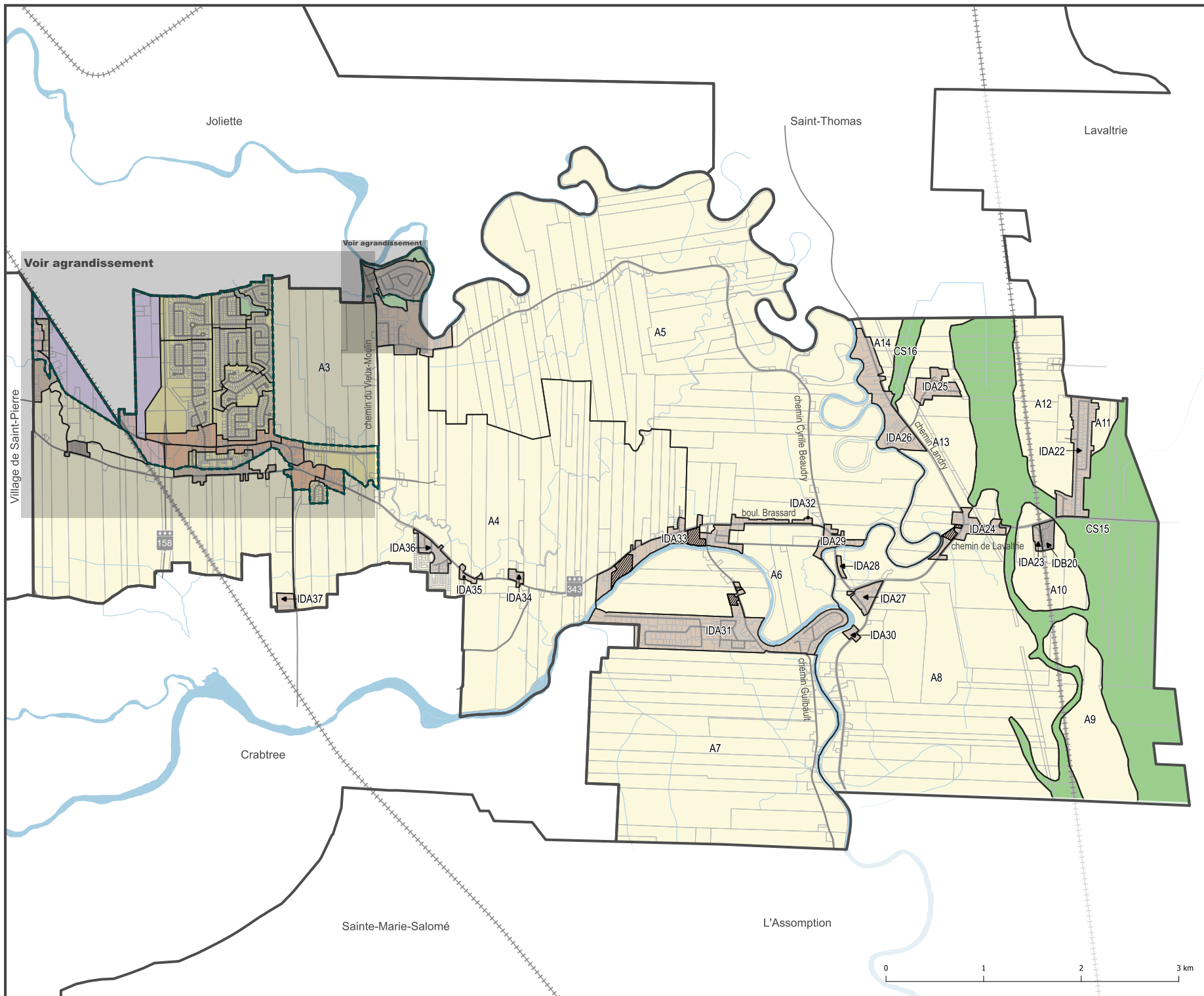
**Autre élément de la légende**

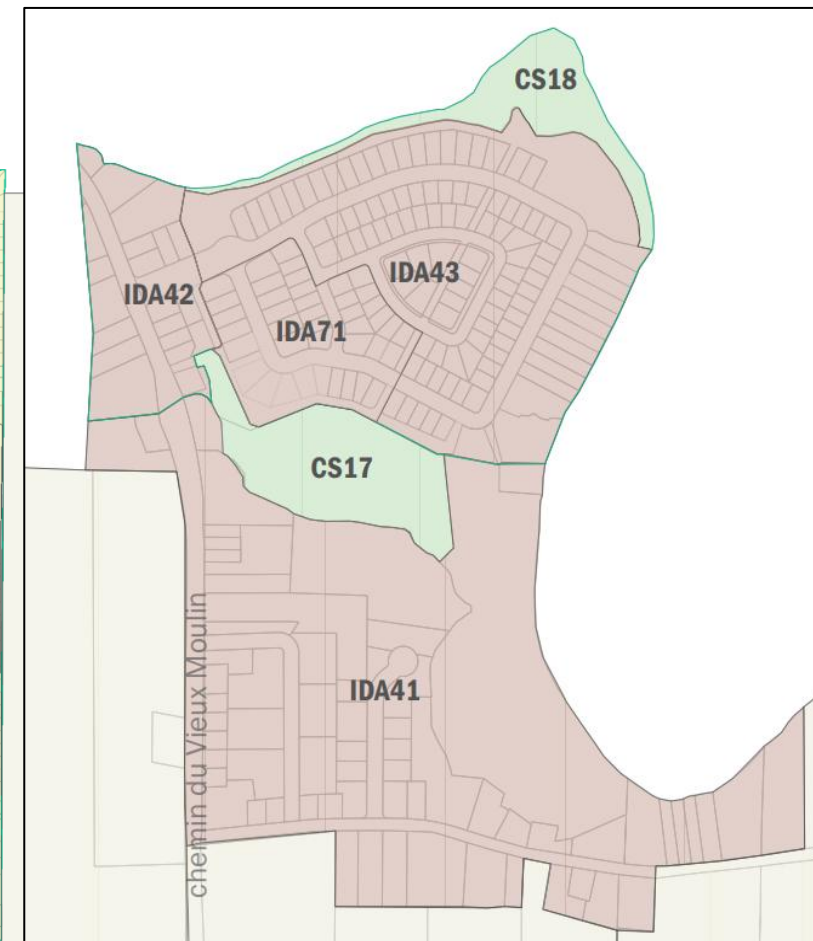
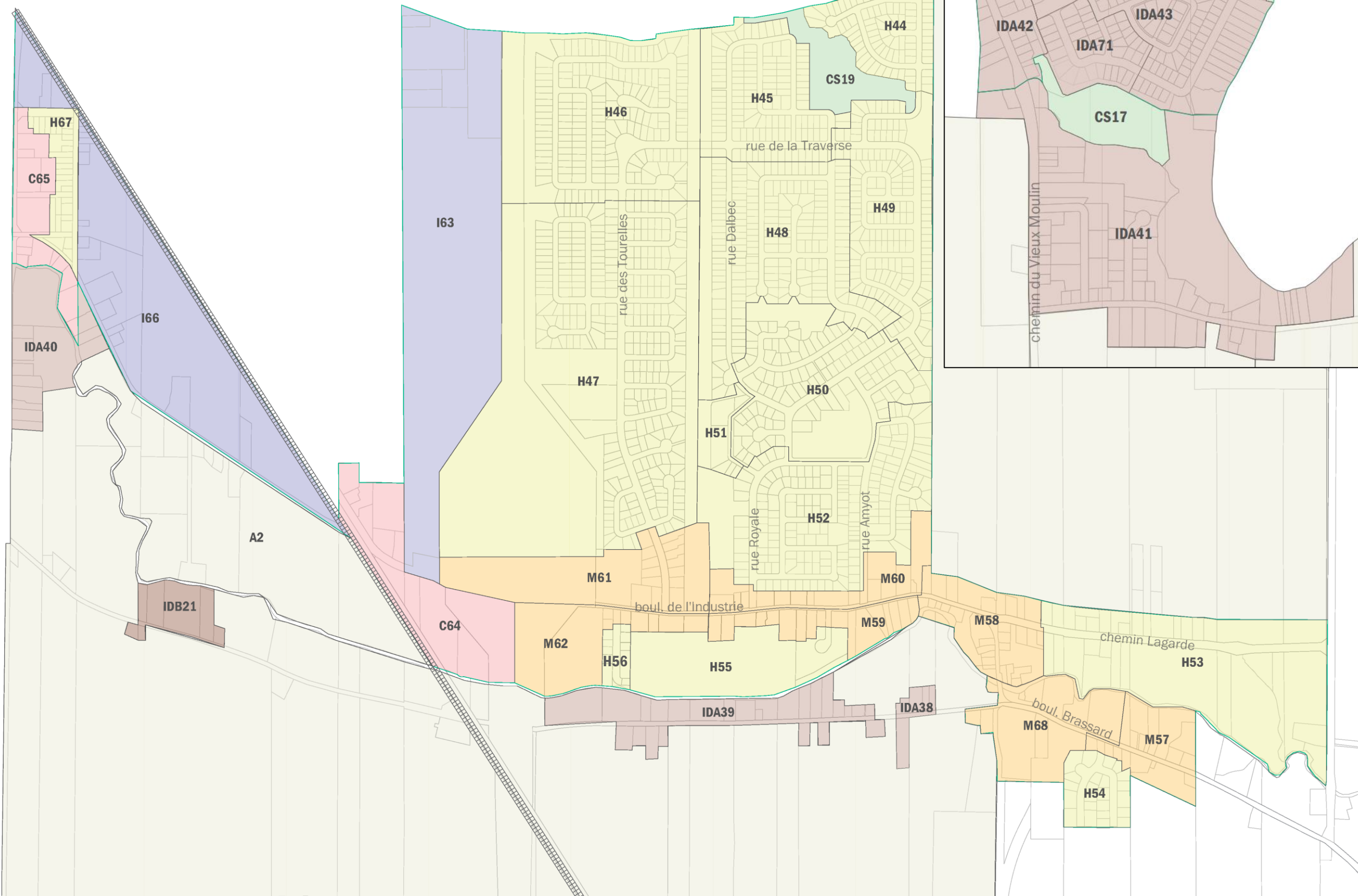
- ▨ Activité agricole en îlot déstructuré ou extrémité d'îlot

Modifications	
Date	Numéro du règlement

Dessiné par : Mélissa Lamothe, urbaniste  
Vérifié par : Véronique Montpetit, urbaniste

Sources des données cartographiques  
MRC de Joliette





Plan de zonage  
Annexe C - Règlement de zonage  
606-2023

- Légende**
- Voie ferrée
  - Cadastre
  - Limite de zone
  - Périmètre d'urbanisation

- Dominance de zone**
- Agricole
  - Commercial
  - Conservation 1
  - Conservation 2
  - Habitation
  - Îlot déstructuré type 1
  - Îlot déstructuré type 2
  - Industriel et exploitation
  - Mixte